



АДМИНИСТРАЦИЯ ГОРОДА ПЕРМИ  
ДЕПАРТАМЕНТ ЗЕМЕЛЬНЫХ ОТНОШЕНИЙ

РЕШЕНИЕ

о размещении объектов № 21-01-44-430 от 26 ИЮН 2020

г. Пермь, ул. Сибирская, 15

Департамент земельных отношений администрации города Перми в соответствии с пунктом 3 статьи 39.36 Земельного кодекса Российской Федерации, Положением о порядке и условиях размещения объектов на землях или земельных участках, находящихся в государственной или муниципальной собственности, на территории Пермского края без предоставления земельных участков и установления сервитутов, публичного сервитута, утвержденным постановлением Правительства Пермского края от 22.07.2015 № 478-п

**разрешает** АО «Газпром газораспределение Пермь» (ИНН 5902183841, ОГРН 1025900512670, место нахождения: 614000, Пермский край, г. Пермь, ул. Петропавловская, 43)

**размещение объекта:** газопровод давлением до 0,6 Мпа включительно, для размещения которого не требуется разрешения на строительство

**способ размещения объекта:** подземный

**на землях:** государственная собственность на которые не разграничена

**на срок:** 11 месяцев

**местоположение:** г. Пермь, Свердловский район, ул. Коммунистическая, к дому 76.

Территория, согласно схеме, расположена в прочей зоне ограничений: прибрежная защитная полоса.

АО «Газпром газораспределение Пермь»:

1. Соблюдать правила водоохранной зоны и прибрежной защитной полосы, установленные статьей 65 Водного кодекса Российской Федерации.

2. В соответствии с пунктом 7(2) Положения о порядке и условиях размещения объектов на землях или земельных участках, находящихся в государственной или муниципальной собственности, на территории Пермского края без предоставления земельных участков и установления сервитутов, утвержденного постановлением Правительства Пермского края от 22.07.2015 № 478-п, представить в департамент земельных отношений администрации города Перми в течении 1 месяца с момента размещения объектов материалы контрольной геодезической съемки размещенных объектов на бумажном и электронном носителях на безвозмездной основе.

В соответствии со статьей 20<sup>1</sup> Закона Пермского края от 14.09.2011 № 805-ПК «О градостроительной деятельности в Пермском крае» АО «Газпром газораспределение Пермь»:

1. Не позднее, чем за 10 рабочих дней до начала строительства и реконструкции безвозмездно передать в департамент градостроительства и архитектуры администрации города Перми один экземпляр копий разделов проектной документации, предусмотренных пунктом 1 части 12 статьи 48

Градостроительного кодекса Российской Федерации.

2. В течение 10 рабочих дней после окончания работ по строительству, реконструкции безвозмездно передать в департамент градостроительства и архитектуры администрации города Перми схему, отображающую расположение объекта и сетей инженерно-технического обеспечения, подписанную застройщиком (техническим заказчиком), с приложением текстового и графического описания местоположения границ охранной и санитарно-защитной зоны, перечень координат характерных точек границ такой зоны.

**Приложение:**

Схема предполагаемых к использованию земель или части земельного участка с координатами поворотных точек границы земельного участка (на 1 л. в 1 экз.).

И.о. начальника отдела  
предоставления земельных участков  
по работе с юридическими лицами



Н.Н. Борцова

# Схема предполагаемых к использованию земель или части земельного участка

Объект: Газопровод давлением до 0,6 Мпа включительно, для размещения которого не требуется разрешения на строительство

Местоположение: расположенным рядом с домом, по адресу: Пермский край, г. Пермь, р-н Свердловский, ул. Коммунистическая, к дому 76

Площадь земель или части земельного участка, кв.м.: 58

Категория земель: земли населенных пунктов

Вид разрешенного использования: -

Описание границ смежных землепользователей:





От точки н1 до точки н3 - земельный участок с кадастровым номером 59:01:5110002:34

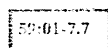
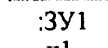
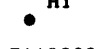
От точки н3 до точки н1 - земли общего пользования

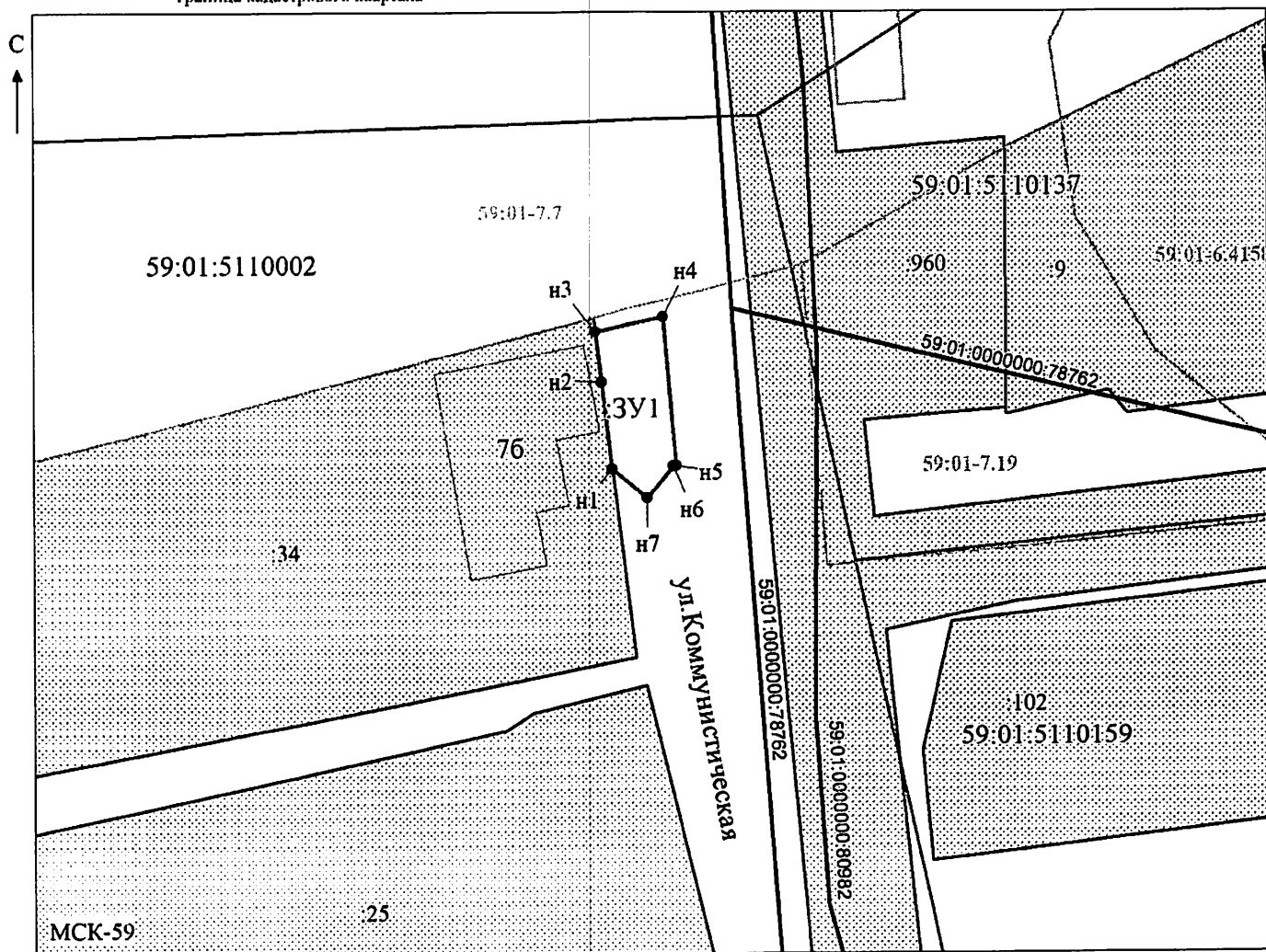
Каталог координат, м

№ точки границы	X	Y
н1	522263.13	2253257.30
н2	522269.59	2253256.51
н3	522273.32	2253256.05
н4	522274.43	2253261.04
н5	522263.39	2253262.02
н6	522263.35	2253261.82
н7	522260.98	2253259.86
н1	522263.13	2253257.30

## Условные обозначения:

-  - предполагаемый участок земель, на которых планируется размещение объекта
-  34 - границы и номер земельного участка, сведения о которых внесены в ЕГРН
-  - границы и номер объекта капитального строительства, сведения о которых внесены в ЕГРН
-  - граница кадастрового квартала

-  59:01-7.7 - зоны с особыми условиями использования территории, сведения о которых внесены в ЕГРН
-  3У1 - обозначение запрашиваемого земельного участка
-  н1 - характерная точка границ земель или части земельного участка
- 59:01:5110002 - номер кадастрового квартала



Масштаб 1: 500

Заявитель:

/ Егошина И.В.

(подпись, расшифровка подписи)

для юридических лиц  
и индивидуальных предпринимателей

